


ОХРАНА И ИЗУЧЕНИЕ  
ПАМЯТНИКОВ  
ИСТОРИИ И КУЛЬТУРЫ  
В САМАРСКОЙ ОБЛАСТИ  
Выпуск 1



Самара 1999

ББК 79.1:74.213.55 (3) (я7)

**Охрана и изучение памятников истории и культуры в Самарской области.** Выпуск 1. Самара, 1999.

ISBN 5-89716-011-2

Редакционная коллегия :

О.В.Зубова, А.Ф.Кочкина, Д.А.Сташенков (составитель),  
Н.А.Хлебникова, В.А.Цибин

*Рецензенты: И.Н.Васильева, к.и.н., с.н.с. Института истории и археологии Поволжья; М.А.Туецкий, к.и.н., с.н.с. археологической лаборатории СГПУ.*

Сборник посвящен вопросам охраны и изучения памятников археологии и архитектуры, расположенных на территории Самарской области. Сборник предназначен для специалистов - историков, археологов, архитекторов, а также для краеведов и всех, интересующихся историей родного края.

ISBN 5-89716-011-2

© Отдел управления памятниками истории и культуры при управлении культуры Администрации Самарской области

© Самарский областной историко-краеведческий музей им.П.В.Алабина

© Сташенков Д.А., верстка,  
макетирование.

## Курган эпохи бронзы у с.Осиновка

В 1993 г. археологической экспедицией Самарского государственного педагогического университетаа был исследован Осиновский II курганный могильник. Памятник, открытый в 1987 г. разведочным отрядом под руководством В.И.Пестриковой, находится в 1,9 км к северо-востоку от церкви с.Осиновка Ставропольского района Самарской области. Курганы расположены на вершине плато, на левой стороне восточной ветви Аскульского оврага (рис.1). Могильник состоит из 20 бессистемно расположенных курганов, высота которых варьирует в пределах от 0,15 до 1,2 м, а диаметр - от 14 до 46 м (рис.2).

Раскопанный курган18 находился в западной части могильника. Его насыпь распахивалась и имела форму неправильной полусферы. Расположенный на склоне, составляющем около 2,5%, курган имел хорошо очерченные южную и юго-восточную полы и едва выраженную противоположную. Его диаметр на уровне поверхности составлял 30-35 м. Высота насыпи по отношению к юго-восточной поле составляла 1 м, по отношению к северо-восточной - 0,15-0,25 м. Максимальная высота насыпи относительно древней погребенной почвы равнялась 0,55 м.

Стратиграфические наблюдения показали, что для сооружения курганной насыпи использовался верхний гумусированный слой почвы, выбранный вокруг погребальной площадки до материка. Сама же погребальная площадка имела, видимо, в плане форму круга диаметром около 30 м.

Насыпь была возведена над единственным погребением, занимавшим центральную часть кургана. Могильная яма имела в верхней части форму неправильного прямоугольника, углубленного в почву от уровня древней поверхности на 90 см. С этого уровня яма приобрела в плане форму почти правильного квадрата размерами 2,3 x 2,5 м, ориентированного длинной осью по линии ЮЮЗ-ССВ (22°). Могила имела отвесные стенки и ровное дно, зафиксированное на глубине 1,67 м от уровня древней поверхности (рис.3).

В заполнении ямы встречались кости животных и обгоревшие плахи. Кроме того, был выявлен органический тлен (вероятно, остатки кожи), который покрывал южную стенку ямы и спускался в ее южную часть двумя слоями толщиной 0,5-1,0 см (рис.3). Органическим тленом был перекрыт костяк и большая часть вещей, найденных на

дне могилы. Очевидно, один из слоев вместе с деревянными плахами составлял первоначально надмогильное перекрытие. Второй слой, видимо, представляет собой остатки покрывала, лежавшего непосредственно на погребенном и погребальном инвентаре. На уровне верхнего слоя органического тлена, у южной стенки могилы был обнаружен бронзовый нож (рис.5,2). Этот нож имеет листовидный клинок, ромбическое перекрестие, отделенное от клинка перехватом, трапециевидный черенок с округлой пяткой. На том же уровне рядом с ножом лежало бронзовое шило с костяной рукоятью (рис.5,4,8). Расположение данных предметов поверх органического тлена позволяет предположить, что при совершении захоронения они были положены на могильное перекрытие, в придонную же часть могилы попали после того, как перекрытие разрушилось и осело.

На дне ямы по ее длинной оси лежал костяк мужчины 40-50 лет (определение А.А.Хохлова). Умерший был положен скорченно на левом боку головой на ССВ (15°). На небольшом участке дна могилы у головы погребенного сохранилось пятно красного вещества (охры?).

Перед костяком располагалось 8 сосудов (рис.4). Два сосуда (1,2) стояли, один в другом, напротив черепа (рис.6,1,2). Еще один сосуд (3) был поставлен напротив груди погребенного (рис.6,3). Сосуды 4 и 5 (рис.6,4; 7,1) стояли напротив него в районе пояса. Сосуды 6-8 (рис.7,2-4) располагались в ногах умершего. Вероятно, сосуд 2 был поставлен на перекрытие и лишь через какое-то время вместе с остатками последнего оказался на дне могильной ямы, в сосуде 1. Это наблюдение подтверждается тем обстоятельством, что остатки от органики (покрывала или перекрытия ямы) обнаружены под сосудом 2 и внутри сосуда 1, то есть, разделяли эти сосуды. Не было остатков покрывала и в сосуде 5, стоявшем в области пояса, что тоже не исключает первоначального его расположения на перекрытии.

Все сосуды лепные, плоскодонные, изготовлены из пластичной и среднепластичной ожелезненной глины с примесью шамота и навоза. Только два из них - 5 и 6 - имели простую баночную форму (рис.7,1-2). Остальные - горшковидные, с той или иной степенью профилированности горла. К слабо профилированным можно отнести сосуды 7 и 8, которые отличаются сравнительно высокими пропорциями при невысоком горле (рис.7,3,4). Сосуд 1 (рис.6,1) отличают средние пропорции, высокое, в половину высоты сосуда, горло, плавная профилировка и крупные размеры. Сосуды 2-4 - низкие, с невысоким сильно изогнутым горлом и резким переходом его к тулову (рис.6,2-4).

Все сосуды орнаментированы оттисками гладкого (сосуды 2,6-8) и зубчатого (сосуды 1,3-5) штампа. Наиболее простые орнаменталь-

ные композиции из наклонных оттисков, образующих горизонтальные полосы и “елочки”, у сосудов 5,6,8 (рис.7,1,2,4). Сосуды 2,4 орнаментированы по горлу полосой из заштрихованных треугольников, ограниченной сверху и снизу горизонтальными линиями, насечками и зигзагом. У сосуда 3 аналогичная орнаментальная композиция, в которой треугольники заменены ромбами. Полосой заштрихованных ромбов с наклонными насечками над ними украшено горло сосуда 7. Сосуд 1 орнаментирован двумя полосами из зигзагов, разделенных горизонтальными линиями и образующих треугольники и ромбы (рис.6,1).

У восточной стенки могилы напротив ног погребенного лежало несколько предметов погребального инвентаря: 1) бронзовый нож с листовидным клинком, ромбическим перекрестием, отделенным от клинка перехватом, и вытянуто-трапециевидным черенком с округлой пяткой (рис.5,1); 2) бронзовое прямоугольное в сечении шило с костяной рукоятью, изготовленной из трубчатой кости животного, один конец которой отпилен и заполирован (рис.5,5,7); 3) бронзовая игла (рис.5,3). Непосредственно под бронзовыми предметами лежали 4 ребра лошади.

Возле лицевой части черепа погребенного обнаружено кольцо, изготовленное из трубчатой кости животного (рис.5,6). Кольцо разделено пропилом на две части - широкую верхнюю и более узкую нижнюю. Высота кольца 1,2 см, диаметр его верхней части 2,3 см, нижней - 1,8 см. Диаметр отверстия составляет 1,4 см. Кольцо могло быть деталью жезла или нагайки. Подобные изделия известны в некоторых комплексах бронзового века (Иванов А.Ю., Колев Ю.И., 1993; Отрощенко В.В., 1993).

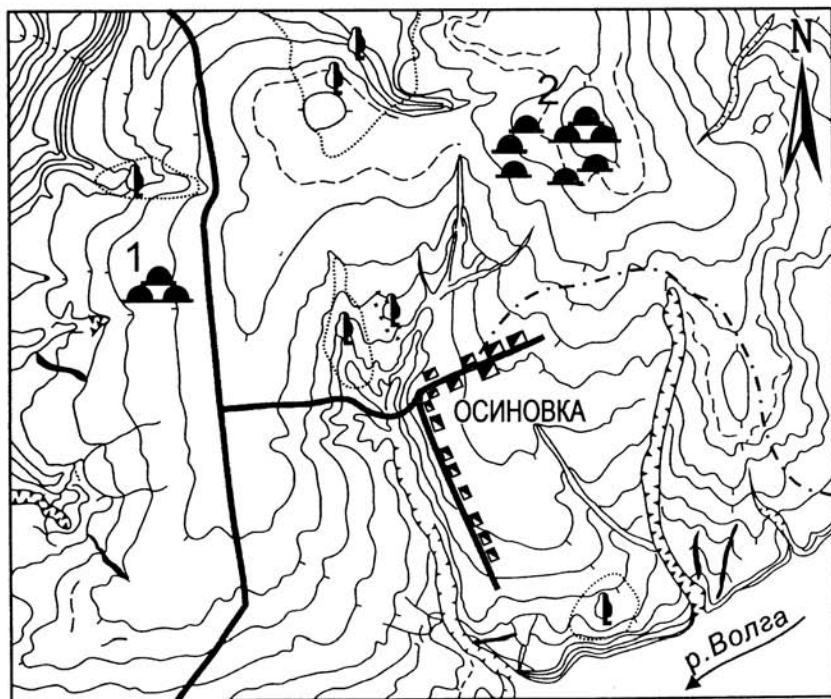
В 9 м к юго-востоку от погребения на уровне древней поверхности было выявлено кострище, представлявшее собой округлое пятно прокаленного суглинка со значительным количеством угля и обгоревшего дерева в центре.

Обрядовые особенности исследованного погребального комплекса, набор и характер погребального инвентаря типичны для могильников срубной культуры Поволжья. Вместе с тем, обращают на себя внимание значительные размеры погребального сооружения, большое количество сосудов и бронзовых предметов, расположенных как на дне могилы, так и на ее перекрытии. Это заставляет предполагать достаточно высокий социальный статус погребенного, который подтверждается и находкой костяной детали жезла или нагайки в погребении. Хотя еще нет полной сводки комплексов с подобными изделиями, можно признать очевидной устойчивую связь роговых и

костяных наверший и рукоятей с крупными могильными ямами, сложными погребальными конструкциями, жертвенными комплексами. Как и в аналогичном погребении могильника Красноселки I, жезл в осиновском захоронении сопровождался ребрами лошади с бронзовым жертвенным ножом на них. Очевидно, что могильный комплекс у с.Осиновка еще раз подтверждает интерпретацию роговых и костяных жезлов срубной культуры как инсигний власти. В данном случае, как и в могильнике Красноселки I, речь может идти о власти в большей степени жреческой, чем военной, что характерно для собственно срубной культуры XVI-XV вв. до н.э.

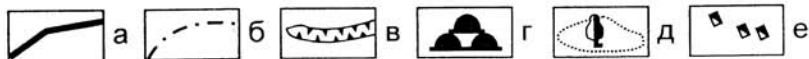
*Литература:*

- Иванов А.Ю., Колес Ю.Г., 1993. Зрубний комплекс з роговим "жезлом" із Середнього Заволжя // Археологія, №1.*
- Отрощенко В.В., 1993. Клейноди зрубного суспільства // Археологія, №1.*



Горизонтали проведены через 10 м

0 1,5 км

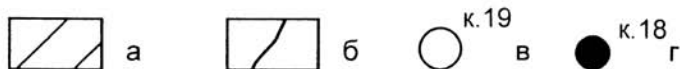
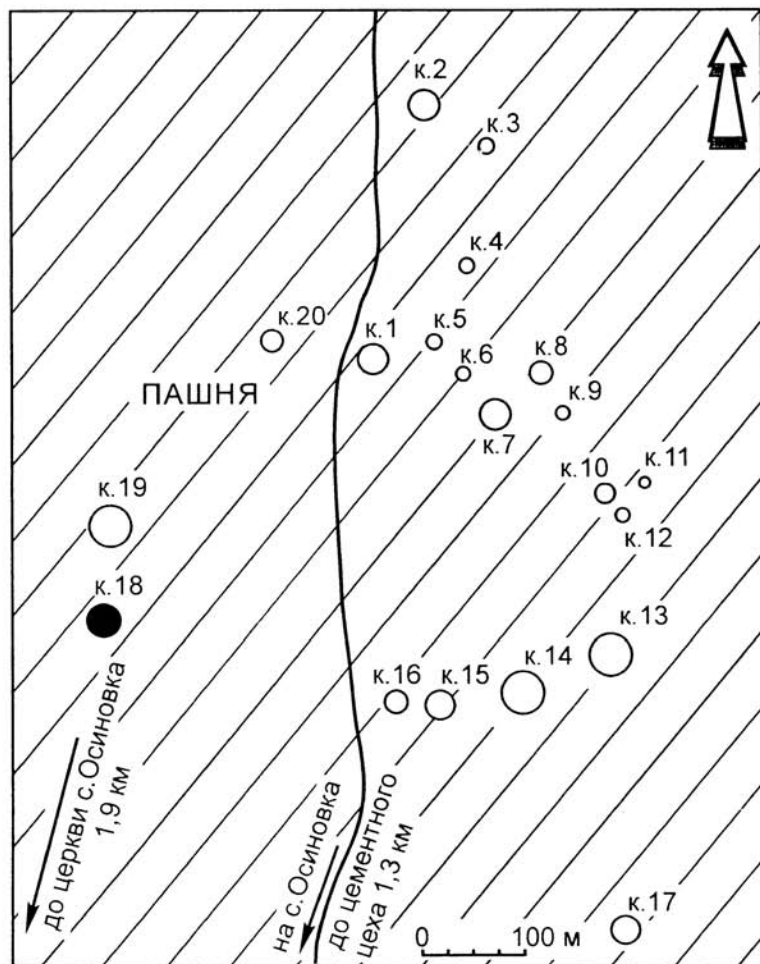


Условные обозначения:

а-шоссе; б-грунтовая дорога; в-овраг; г-курганный могильник; д-зале-сенный участок; е-строение.

Рис.1. Местонахождение Осиновского II могильника.

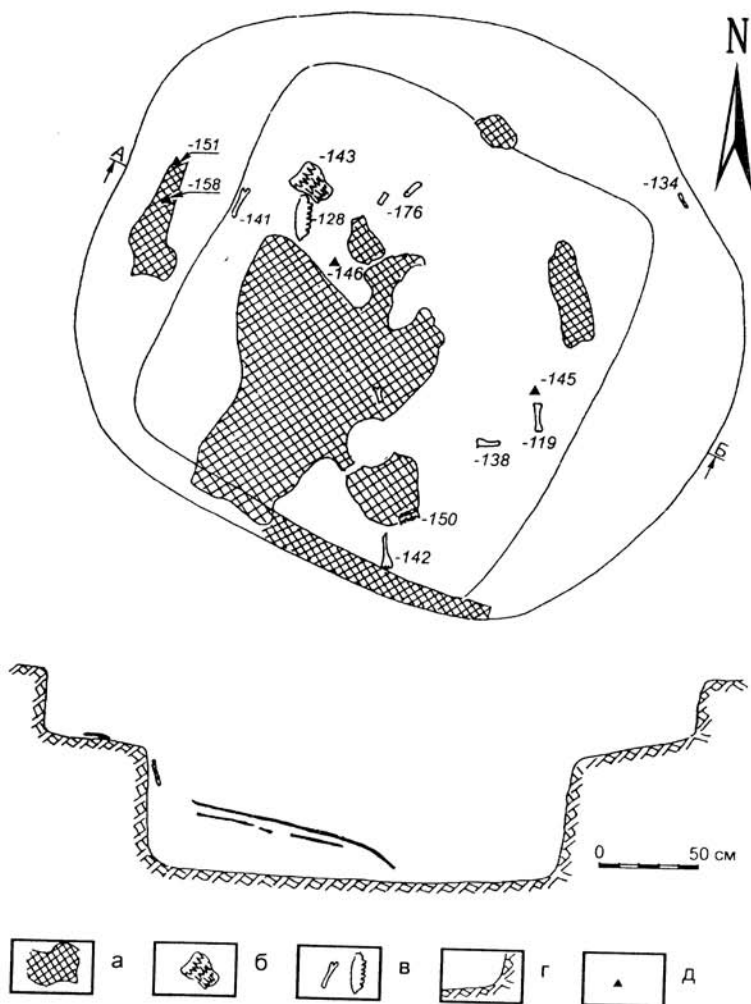
1- Осиновский III могильник; 2-Осиновский II могильник.



Условные обозначения:

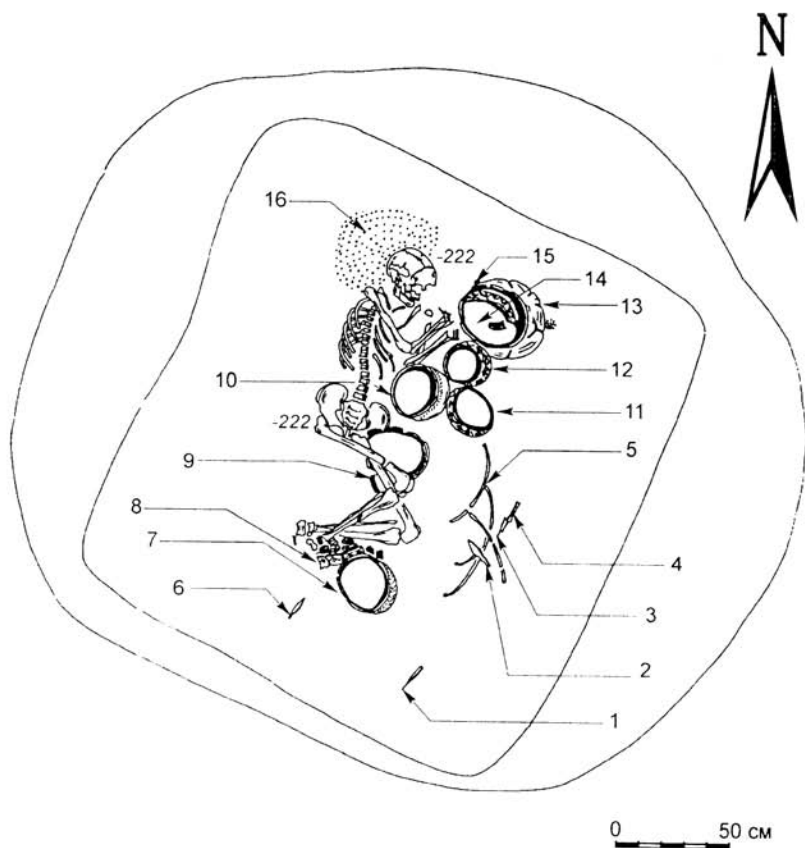
а-пашня; б-грунтовая дорога; в-курганная насыпь; г-курган, исследованный в 1993 г.

Рис.2. Планиграфия Осинковского II могильника.



- промеры даны от условной нулевой отметки  
 Условные обозначения:  
 а-органический тлен перекрытия; б-остатки деревянной плахи; в-кости животных; г-материковый суглинок; д-фрагменты керамики.

Рис 3. Могильник Осиновский II, курган 18. План погребения.



- промеры даны от условной нулевой отметки

Рис.4. Могильник Осиновский II, курган 18. План погребения.  
 1,4-шилья; 2,6 - ножи; 3-игла; 5-ребра лошади; 7-сосуд 8; 8-сосуд 7;  
 9-сосуд 6; 10-сосуд 5; 11-сосуд 4; 12-сосуд 3; 13-сосуд 1; 14-сосуд 2;  
 15-костяное кольцо; 16-красное минеральное вещество (охра?).

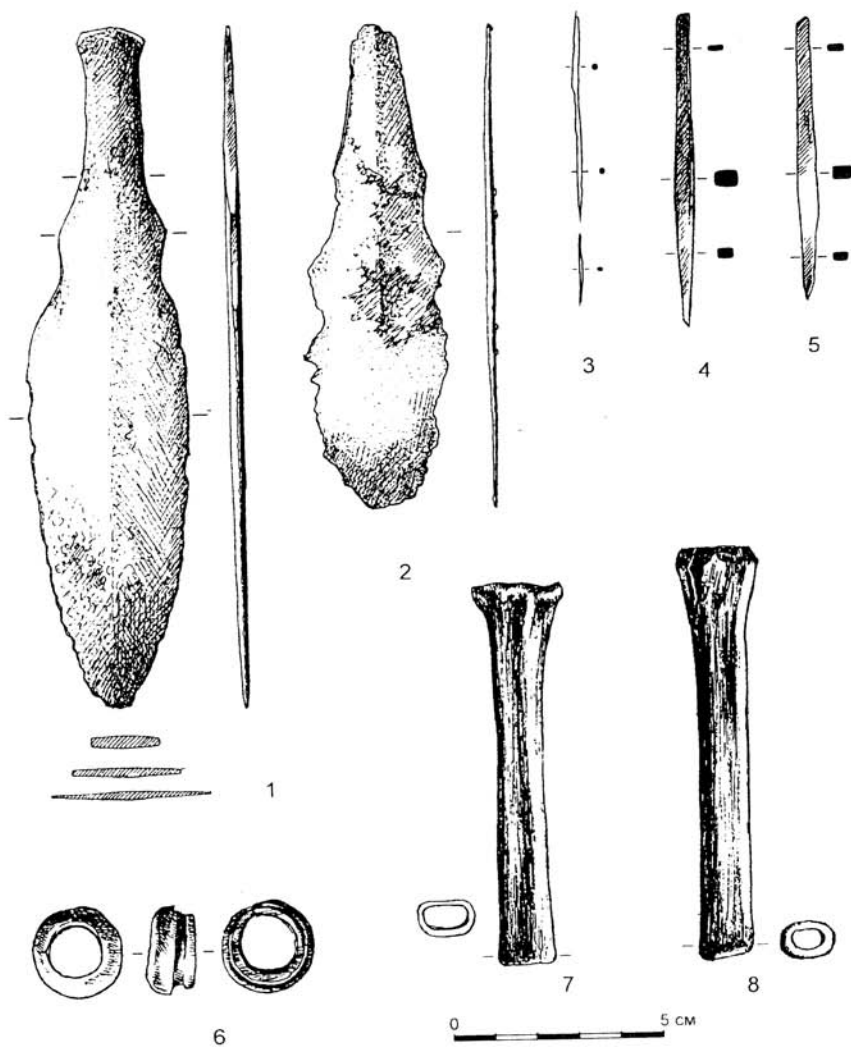


Рис.5. Могильник Осинковский II, курган 18. Вещи из погребения.  
 1,2-ножи; 3-игла; 4,5-шилья; 6 -кольцо; 7,8-рукояти шильев.  
 1-5-бронза; 6-8-кость.

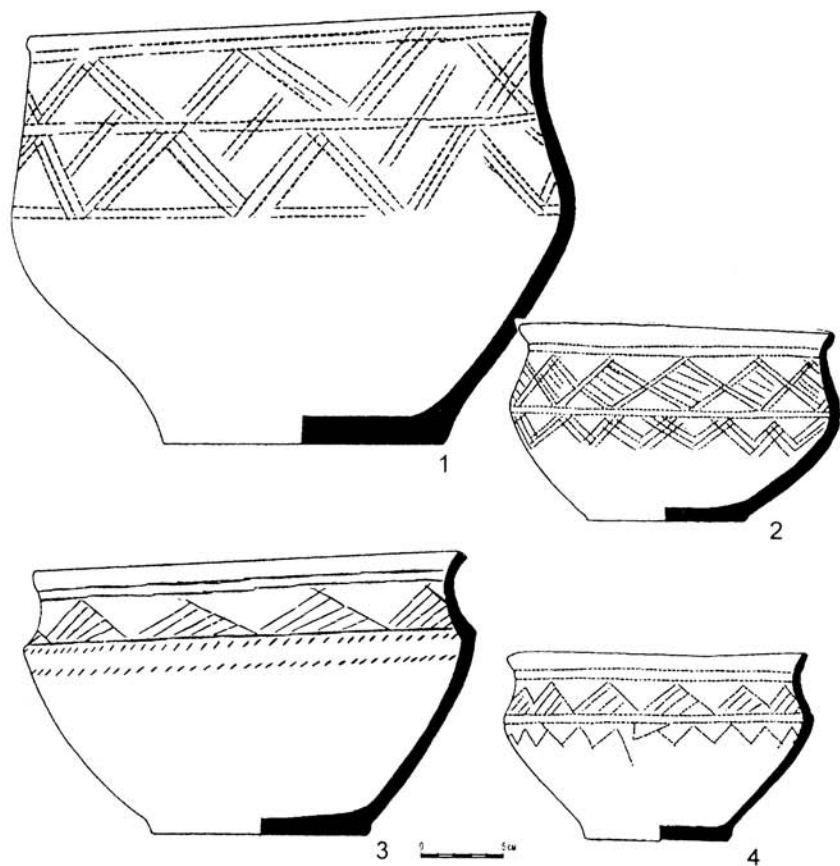


Рис. 6. Могильник Осиновский II, курган 18. Сосуды из погребения.  
 1-сосуд 1; 2-сосуд 3; 3-сосуд 2; 4-сосуд 4.

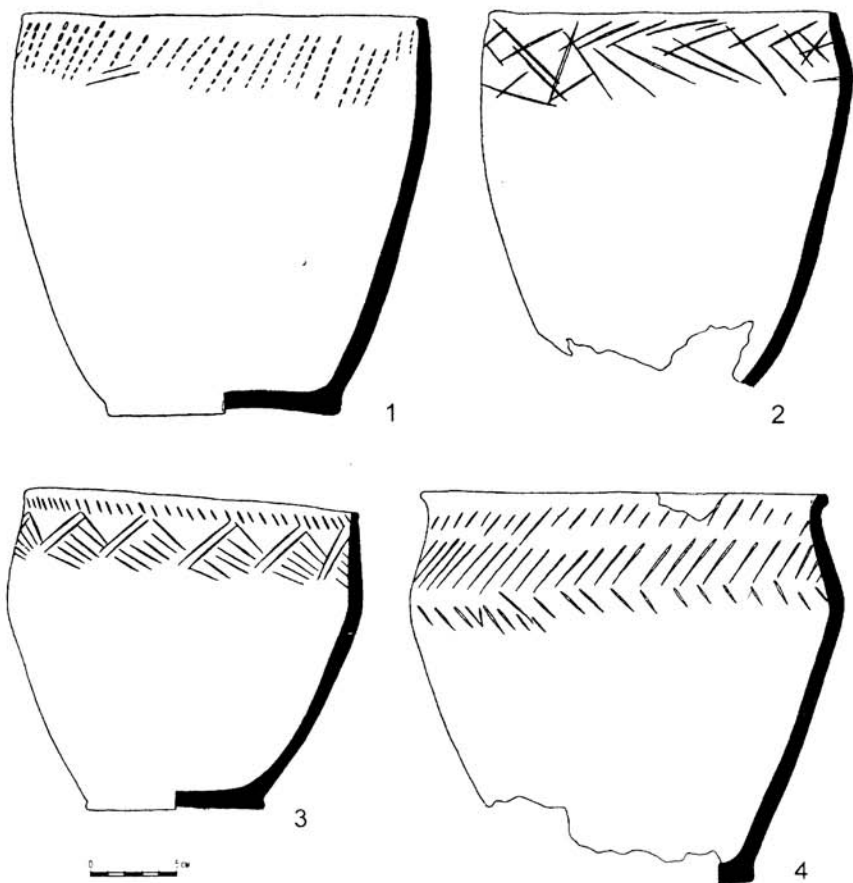


Рис.7. Могильник Осиновский II, курган18. Сосуды из погребения.  
1-сосуд 5; 2-сосуд 6; 3-сосуд 7; 4-сосуд 8.