

## ПАМЯТНИКИ ИМЕНЬКОВСКОЙ КУЛЬТУРЫ НА САМАРСКОЙ ЛУКЕ

Среди памятников Самарской Луки наиболее многочисленную группу составляют поселения I тысячелетия н. э. До Великой Октябрьской революции эти памятники были неизвестны, только городище Ош-Пандо-Нерь упоминается в одной из статей К. И. Невоструева<sup>1</sup>.

В 1922—1923, а также в 1930 гг. экспедиция Высших этнолого-археологических курсов под руководством В. В. Гольмстен произвела разведочное обследование Самарской Луки, в результате которого было выявлено более пяти десятков памятников различных эпох. Одну из своих статей В. В. Гольмстен посвятила классификации керамики поселений железного века, расположенных на Самарской Луке<sup>2</sup>. Она выделила семь различных типов керамики и датировала каждый из них. Грубые толстостенные неорнаментированные сосуды с примесью шамота в тесте, о которых пойдет речь в данной статье, В. В. Гольмстен отнесла к V типу и ошибочно датировала XIV в. на основании некоторого сходства их с керамикой Барбашинского могильника. В работе имеются некоторые другие ошибочные положения, обусловленные недостаточной изученностью памятников Среднего Поволжья. Но, несмотря на неточности, статья В. В. Гольмстен имела большое значение, так как представляла собой первый опыт классификации поселений эпохи железа на Самарской Луке.

В. В. Гольмстен отнесла к числу поселений с керамикой V типа городища: Манчиха, Торновское, Ош-Пандо-Нерь и Кармалинское, а также селища у подножья городища Лысая Гора близ Морквашей, у горы Печеры близ с. Подгоры, у западной околицы с. Выползово, у с. Торновое, у с. Новинки, у подножья городища Ош-Пандо-Нерь, у с. Винновки, близ д. Ермаково у Бирючьего оврага, на Севрюкаевском Лбище, у Афонькиной Пристани, в Осиновском овраге, между деревнями Осиновка и Ермаково, между с. Аскулы и Сосновый Солонец, между

<sup>1</sup> К. И. Невоструев. О городищах древнего Волжско-Болгарского и Казанского царств. Труды первого археологического съезда в Москве в 1869 г., т. II. М., 1971.

<sup>2</sup> В. В. Гольмстен. Керамика древних мест поселений Самарской Луки. Бюллетень ОАИЗЕ, Самара, 1925, № 3.

сс. Брусяны и Валы и у западной окраины с. Вальс<sup>3</sup>. Таким образом, уже в 20-х годах было выявлено около двух десятков поселений с керамикой V типа.

В 1936 г. в связи с намечающимся строительством Куйбышевского гидроузла экспедиция ИИМК под руководством Г. П. Гроздилова произвела исследования в районе Жигулевского массива. Были обследованы два городища у с. Моркваша на Лысой Горе и при впадении Усы в Волгу. На первом был заложен шурф, где найдены фрагменты керамики и железная шпилька с закрученными в спираль валютами на одном утолщенном конце. Тем же отрядом было обследовано селище у д. Гаврилова Поляна<sup>4</sup>. Работы в районе строительства Куйбышевского гидроузла были продолжены в 1938 и 1939 гг. Отряд экспедиции под руководством А. В. Збруевой обследовал городище Манчиха.

В конце 40-х — начале 50-х гг. начала свои исследования в зоне строительства Куйбышевской ГЭС Куйбышевская археологическая экспедиция ИИМК. Основные ее работы были сосредоточены на памятниках бронзового века. Лишь несколько поселений железного века (городища: Задельная Гора, у Белого Камня, Уркина Гора, Больше-рязанское и другие) было обследовано отрядом экспедиции под руководством Н. В. Трубниковой. На некоторых из этих поселений была найдена керамика, относимая В. В. Гольмстен к V типу.

В 1969 г. разведочный отряд под руководством И. Б. Васильева произвел обследование ряда памятников, открытых в 20-х годах В. В. Гольмстен, в том числе поселений, где, по ее сведениям, была представлена керамика V типа: городища Ош-Пандо-Нерь, Каменная Коза, Манчиха, а также селища: у подножья городища Ош-Пандо-Нерь, Винновское II, Подгорское, Рождественское III (Новинковское). Было открыто ранее неизвестное Кармалинское селище.

В 1970 г. аспирант института археологии АН СССР М. Г. Косменко произвел небольшие раскопки на Малорязанском селище, где обнаружил слой с керамикой V типа и погребение VIII—IX вв.

В 1973 г. краевед Е. Ф. Гурьянов обследовал городище в 1 км от д. Лбище.

В 1970—1972 гг. Средневожская археологическая экспедиция сосредоточила свои исследования на поселениях железного века Самарской Луки. Были произведены раскопки на городищах Лысая Гора и Каменная Коза, а также на селищах Ош-Пандо-Нерь I, Малорязанское и Рождественское III (Новинковское).

Рассмотрим результаты исследования памятников, где представлена керамика V типа (рис. 1). Почти все эти поселения располагаются группами, состоящими из одного городища и одного или нескольких селищ. Например, рядом с городищем Ош-Пандо-Нерь находятся 2 одноименных селища, неподалеку от городища Манчиха расположено

<sup>3</sup> В. В. Гольмстен. Указ. соч., с. 12.

<sup>4</sup> Г. П. Гроздилов. Куйбышевская область. Археологические исследования в РСФСР в 1934—1936 гг. М.-Л., 1941, с. 147.

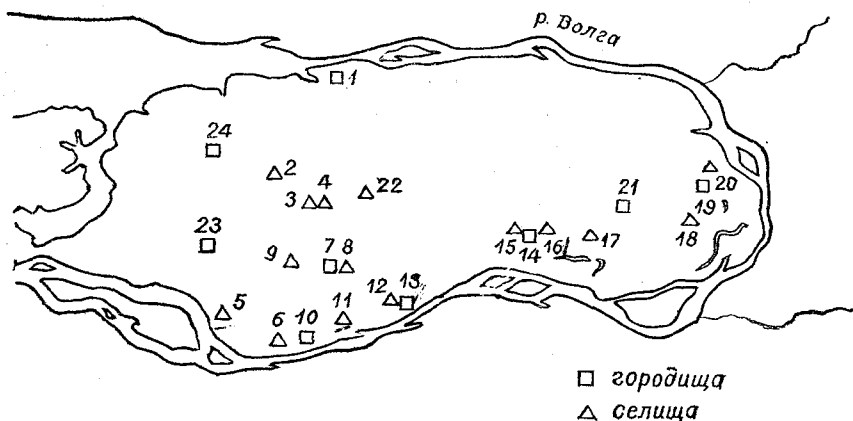


Рис. 1. Карта-схема памятников именьковской культуры на Самарской Луке: 1 — городище Лысая Гора, 2 — Муромское селище, 3 — I Сосново-Солонецкое селище, 4 — II Сосново-Солонецкое селище, 5 — Малорязанское селище, 6 — селище у пос. Новый Путь, 7 — Кармалинское городище, 8 — Кармалинское селище, 9 — селище у пос. Красный Пахарь, 10 — Лбищенское городище, 11 — Ермаковское селище, 12 — Винновское селище, 13 — городище Каменная Коза, 14 — Ош-Пандо-Нерь, 15 — селище Ош-Пандо-Нерь I, 16 — селище Ош-Пандо-Нерь II, 17 — Рождественское III селище, 18 — Выползовское селище, 19 — селище Манчиха, 20 — Подгорское городище, 21 — Торновское городище, 22 — Аскульское селище, 23 — Большерязанское городище, 24 — Уркина Гора.

Подгорское селище, близ городища Каменная Коза два Винновских селища.

Большинство городищ многослойные: наряду с грубой толстостенной лепной керамикой (V тип) встречаются фрагменты сосудов других типов. К многослойным городищам относятся: Ош-Пандо-Нерь, Манчиха, Лысая Гора, Каменная Коза.

Если городища в большинстве случаев многослойные, то селища, как правило, однослойные (Ош-Пандо-Нерь I, II, Кармалинское, Рождественское I, II). Однако изредка встречаются двухслойные селища, например, на Подгорском поселении наряду с грубой толстостенной лепной керамикой найдены фрагменты изготовленных на гончарном круге болгарских сосудов.

Остановимся подробнее на исследованных Средневолжской экспедицией памятниках.

Городище Лысая Гора находится в 2,5 км к северо-востоку от деревни Моркваша Ставропольского района Куйбышевской области и в 700 м к северо-востоку от деревообрабатывающего комбината, на труднодоступной Лысой Горе (рис. 2). У подножья городища расположена пристань Жигулевск. Склоны горы крутые, поросшие лесом. Площадка городища ровная, с трех сторон она недоступна из-за крутизны склонов, а с напольной стороны защищена двумя валами. Общая площадь

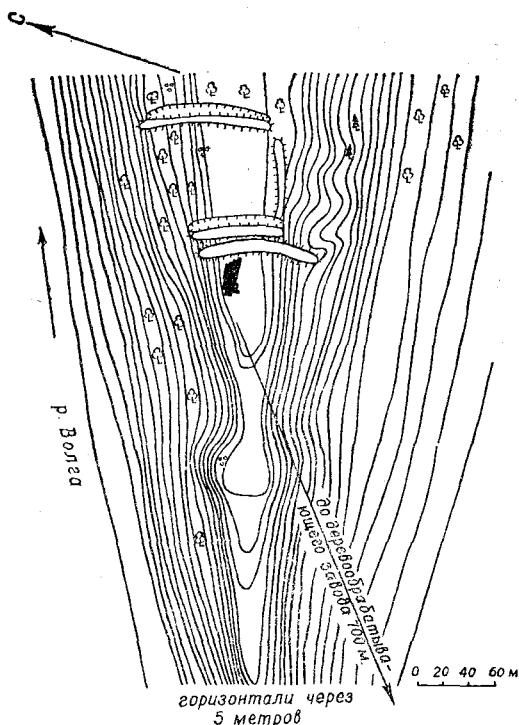


Рис. 2. План городища Лысая Гора.

тывается 1311 фрагментов керамики, которые по составу теста, форме сосудов и обработке поверхности могут быть разделены на два разновременных комплекса. Первый комплекс включает 27 сосудов так называемого белогорского типа<sup>5</sup>.

Второй комплекс включает около 100 сосудов. По составу глиняного теста и технике формовки они разделяются на две неравные группы. К первой относится 88,4% сосудов, содержащих в тесте примесь крупного шамота и песка. Поверхность их заглажена небрежно и грубо, из-за присутствия крупнозернистой примеси она бугристая, неровная. Ко второй группе принадлежит 11,6% сосудов с примесью песка. Их поверхность ровная, гладкая, тщательно заглажена мягким предметом. Цвет фрагментов серый, местами красноватый. Обжиг костровой, довольно высокий: черепки прочные, разламываются с трудом.

Сосуды, насколько можно судить по фрагментам, имели горшковидную форму. Шейки сосудов отогнуты наружу. Венчики круглые или уплощенные. Днища плоские, 62% их имеют закраины.

городища 3100 кв. м. Раскоп площадью 244 кв. м был заложен в северной части площадки. Культурный слой тонок: он составляет 20—25 см и лишь в некоторых местах достигает 30 см.

Следов жилищ и других сооружений во время раскопок не обнаружено. Исследованы 3 ямы. Яма № 1 круглая, диаметром 90 см, глубиной 30 см. В черноземе, заполнявшем яму, встречены кости и фрагменты керамики. Яма № 2 овальной формы, размером 0,75×0,8 м, глубиной 30 см. В ней найдены фрагменты керамики и обломок тигля. Яма № 3 также овальная, размером 1,2×0,6 м, глубиной не более 6 см. Судя по керамике, найденной в ямах, все они относятся к I тысячелетию н. э.

Основную массу находок составляет керамика. В коллекции насчитывается

<sup>5</sup> Г. И. Матвеева. Ранний железный век Самарской Луки (наст. сборник).

Только 6% сосудов орнаментированы, два — насечками, один — пальцевыми защипами, 3 фрагмента имеют орнамент в виде вертикальной или горизонтальной елочки. Из вещей, найденных на городище, с рассмотренным комплексом керамики могут быть связаны глиняные пряслица биконической формы и железный нож.

Второй, исследованный в 1970—1972 гг. памятник, — городище Каменная Коза, расположенное в 1,5 км к югу от д. Осиновка и в 2,5 км к западу от д. Винновка, на овальном мысу, ограниченном с запада и востока глубокими оврагами, а на юге круто обрывающемся к Волге (рис. 3). С северной напольной стороны площадка городища защищена кокошничкообразным валом и рвом. Высота вала из рва 4 м, ширина — 10 м. Площадь поселения составляет 1050 кв. м. Раскоп площадью 276 кв. м был заложен в северной части городища. Исследовано несколько открытых очагов и ям.

Основную массу находок составляли фрагменты керамики, по составу теста, технике изготовления, форме и орнаментации подразделяющиеся на 6 типов<sup>6</sup>.

Все типы представлены небольшим количеством фрагментов, за исключением грубых толстостенных горшков, аналогичных второму комплексу городища Лысая Гора (V тип по В. В. Гольмстен). На этой керамике остановимся подробнее.

По составу теста керамика этого типа делится на 2 неравные группы. К первой группе относится 91,9% фрагментов, содержащих в тесте примесь крупного шамота, песка и дресвы. Поверхность сосудов бугристая, грубая, обычно небрежно заглаженная, носящая следы зачистки твердым предметом. Ко второй группе принадлежит 8,1% всех сосудов. Они содержат примесь песка. Поверхность этих сосудов ровная, тщательно заглаженная мягким предметом.

Все сосуды сформованы от руки, без применения гончарного круга, на твердой основе, подсыпанной песком или покрытой соломой или

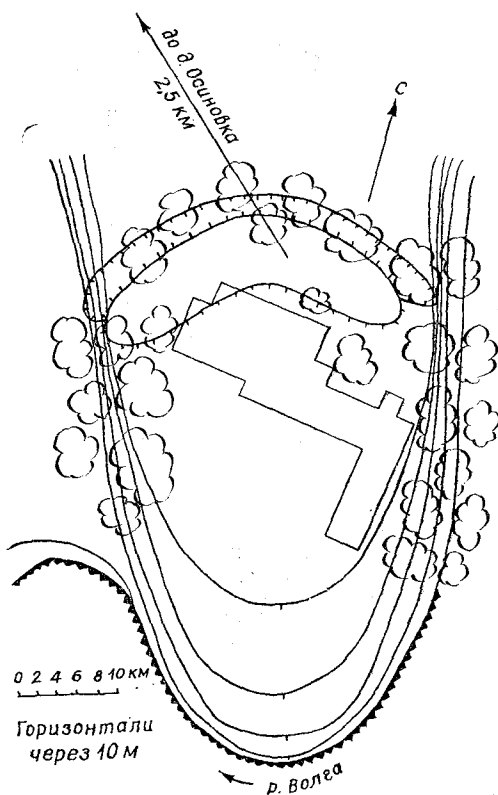


Рис. 3. План городища Каменная Коза.

<sup>6</sup> Г. И. Матвеева. Ранний железный век Самарской Луки (наст. сборник).

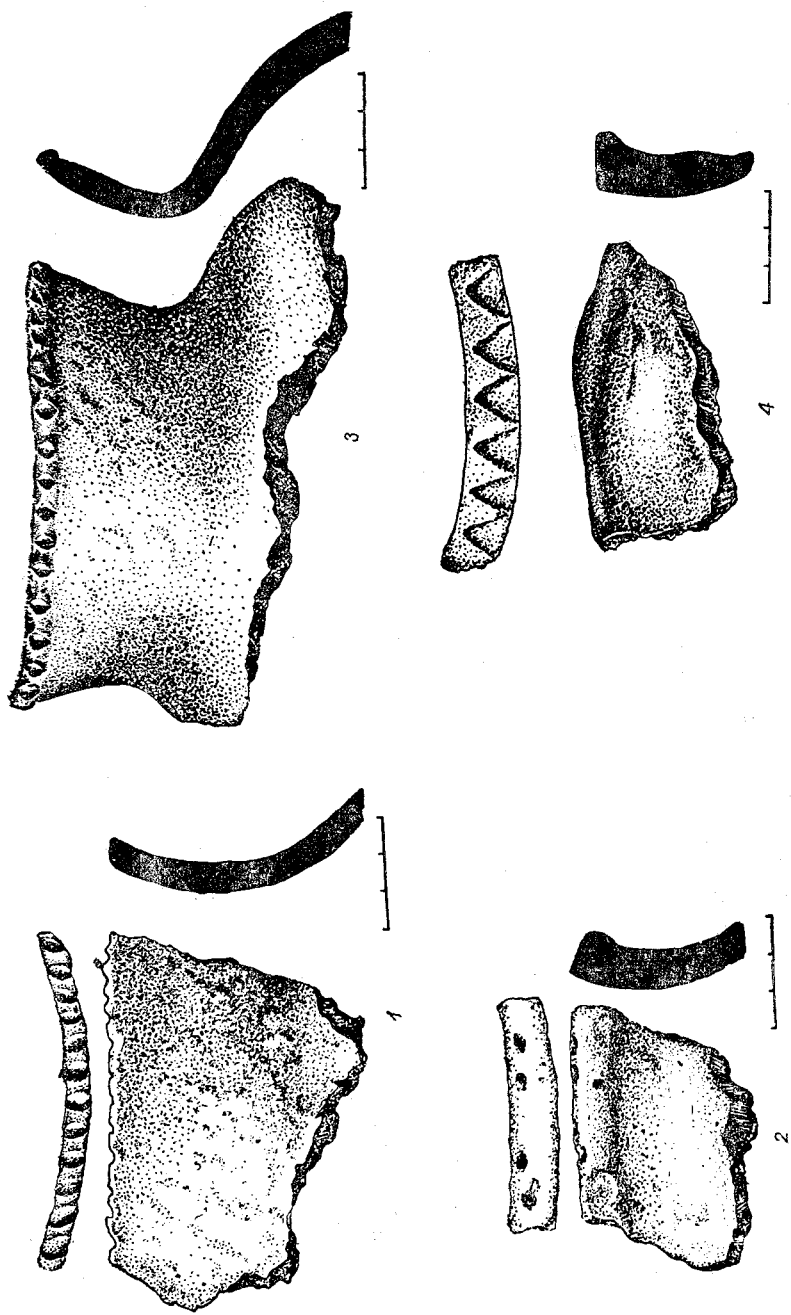


Рис. 4. Керамика именьковской культуры городища Каменная Коза.

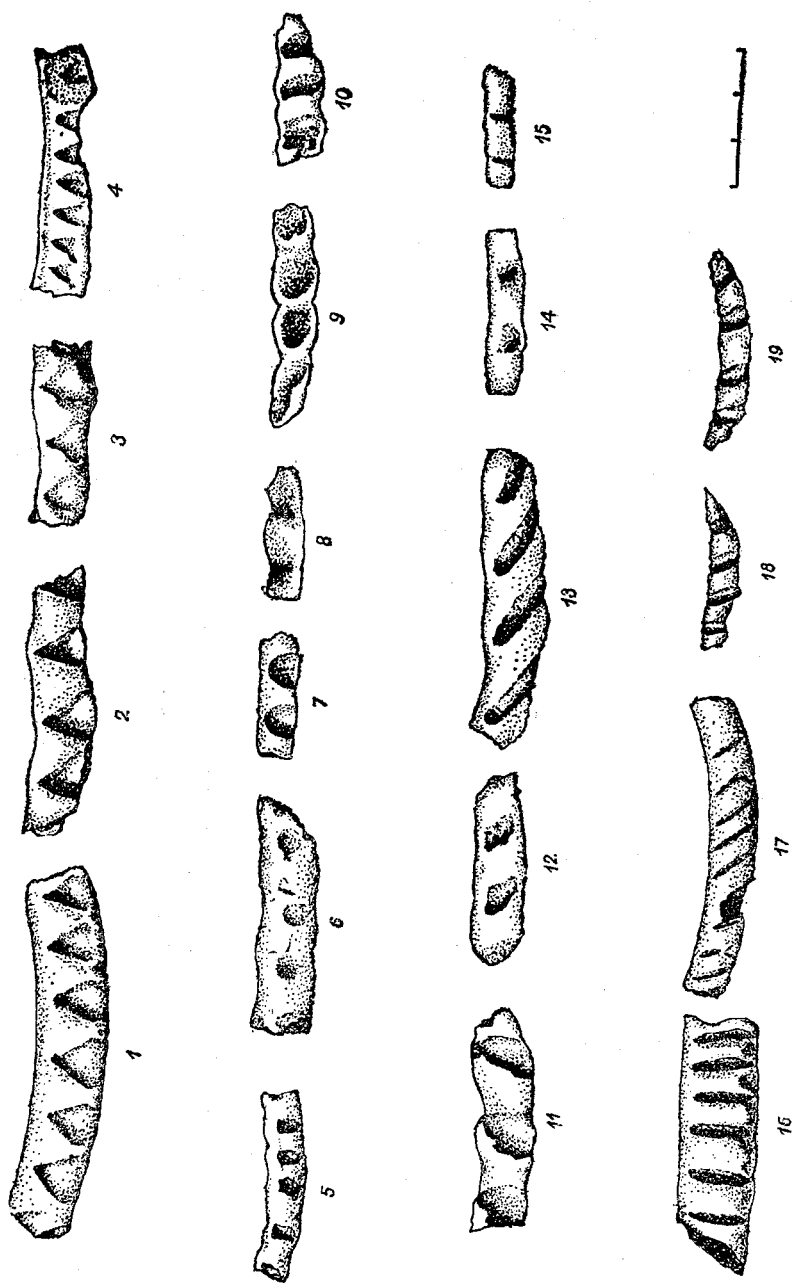


Рис. 5. Орнаментация венчиков именковской культуры.