

Рис.33. Солёный овраг. Общий план. Распространение находок на дне оврага обозначено штриховкой.

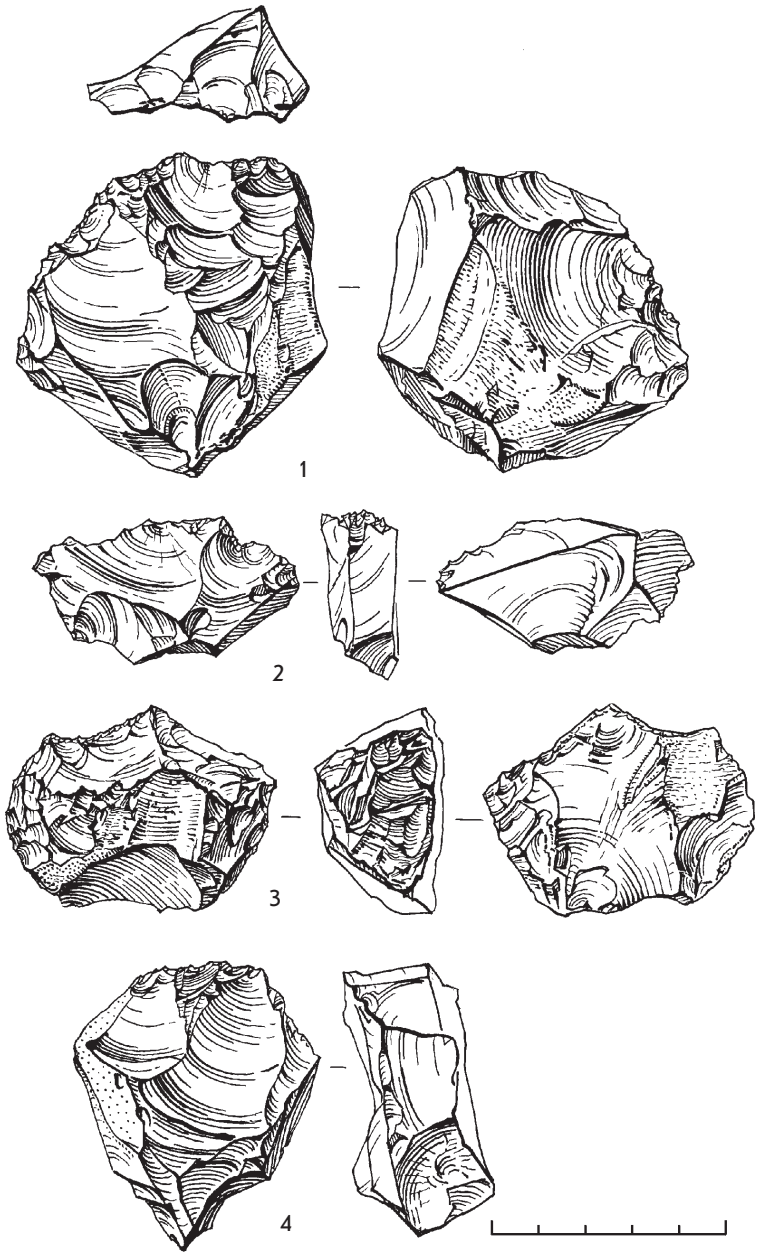


Рис.34. Солёный Овраг. Нуклеусы.

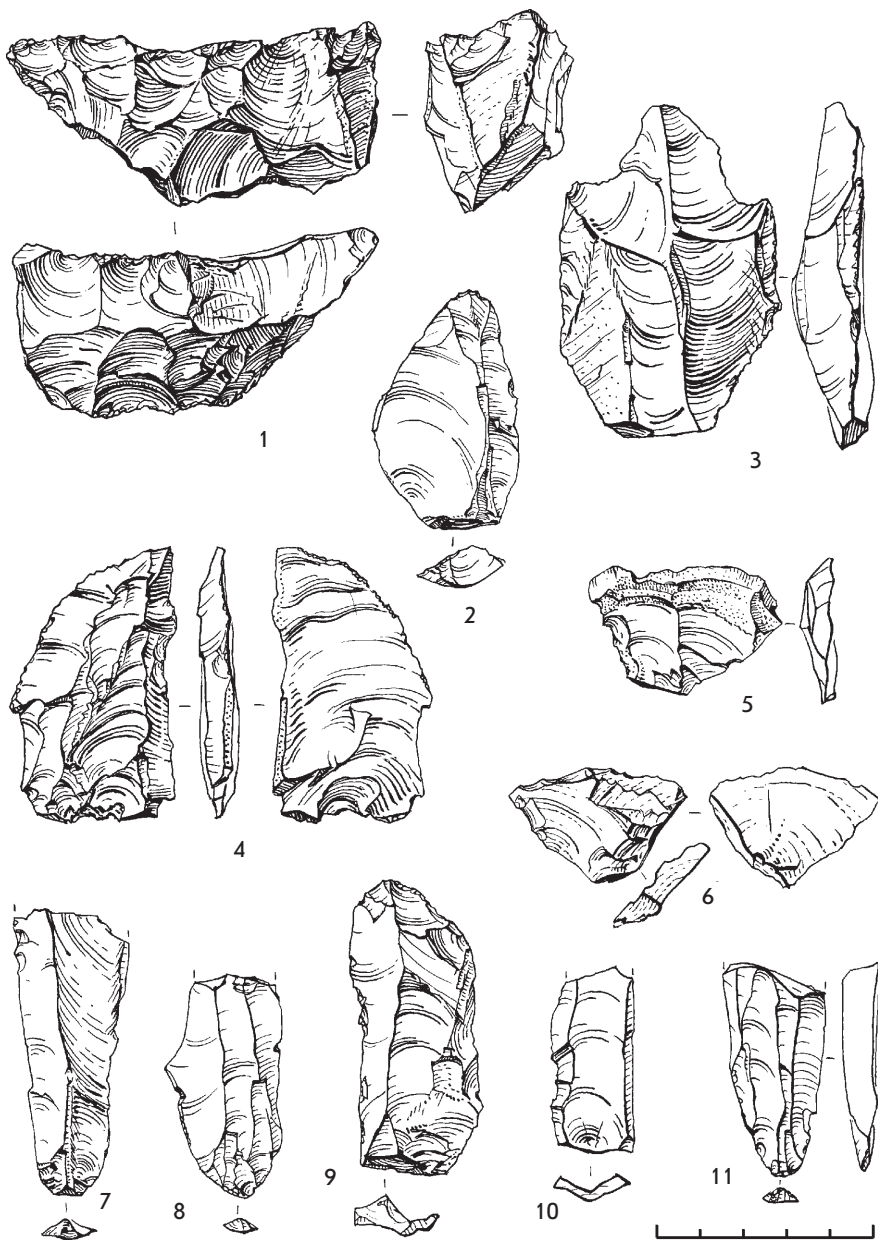


Рис.35. Солёный Овраг. Нуклеус (1) и заготовки (3-11).




Рис.36. Солёный Овраг. Каменные орудия.

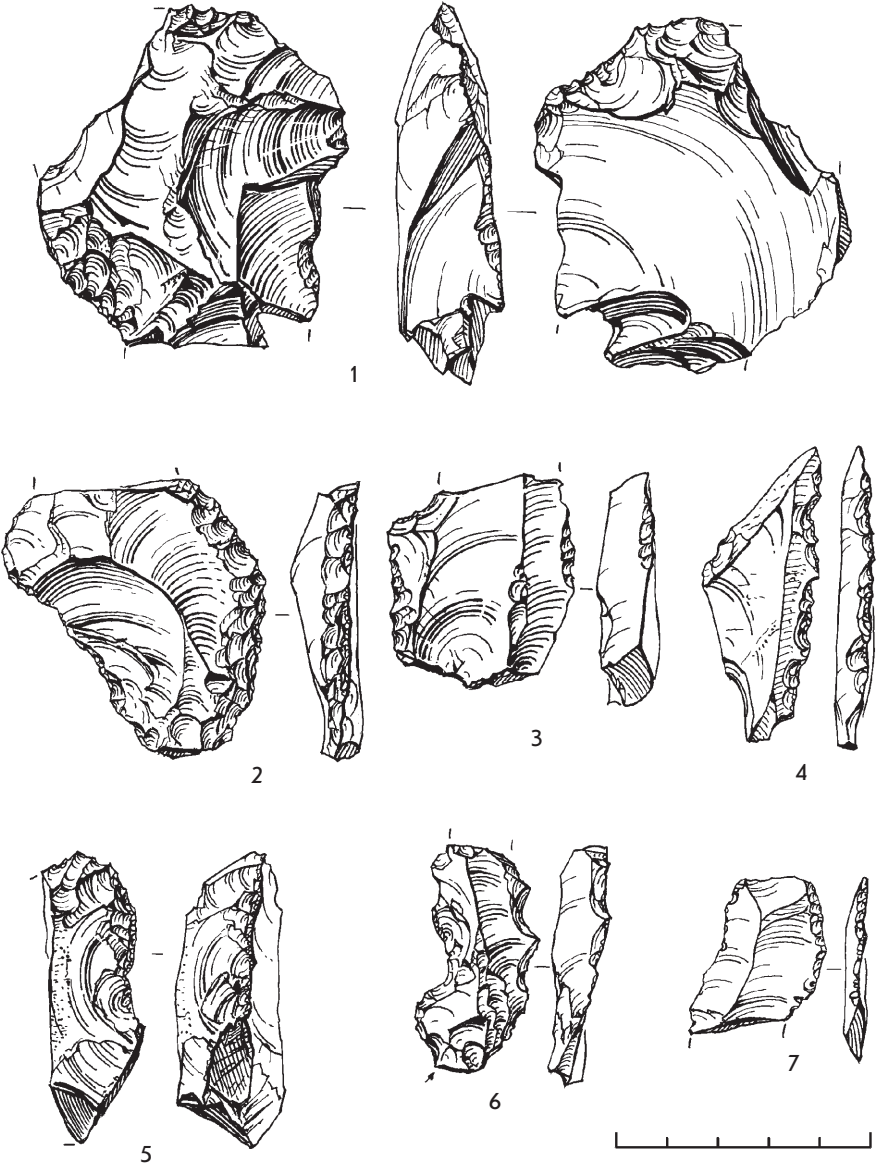


Рис.37. Солёный Овраг. Каменные орудия.

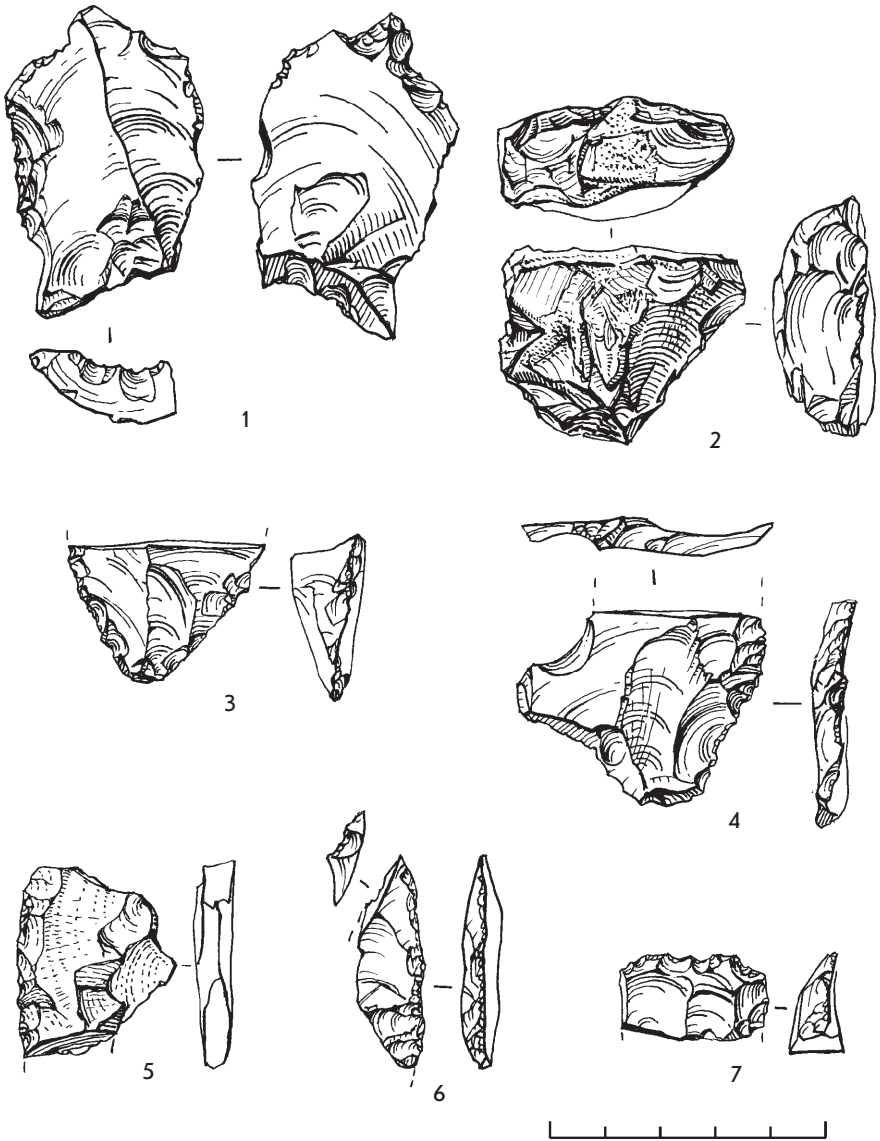
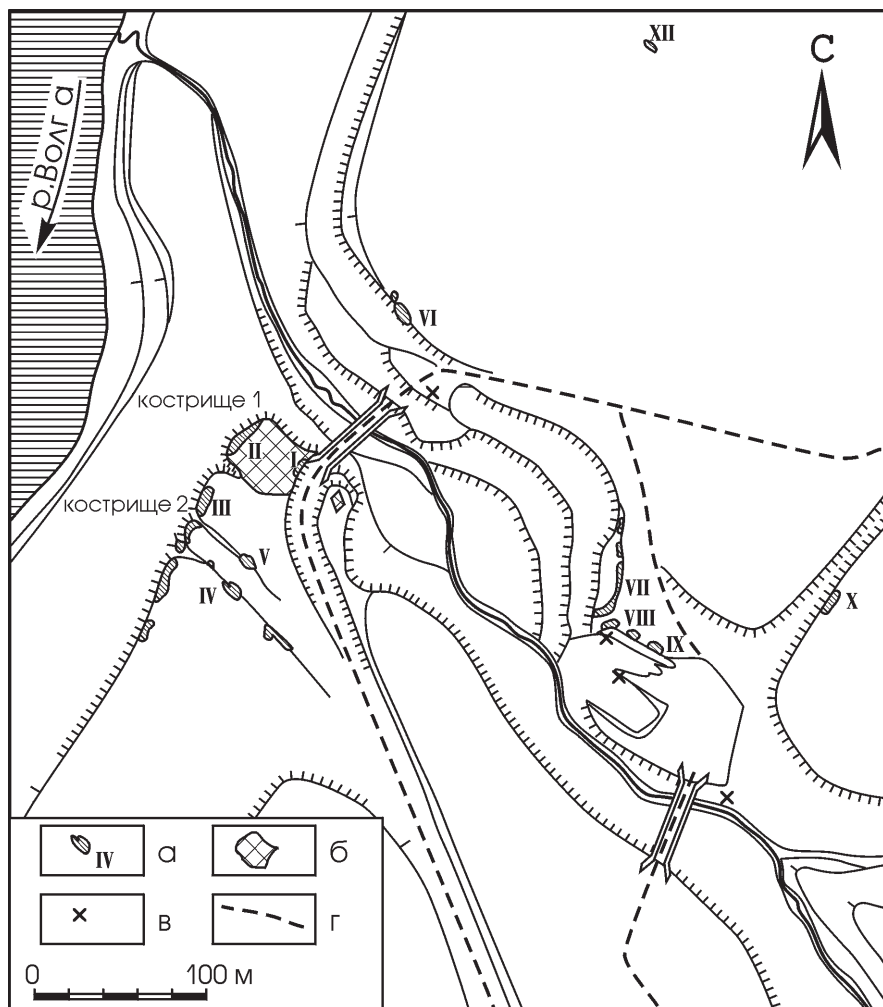


Рис.38. Солёный Овраг. Каменные орудия.



Условные обозначения: а – пункты находок; б - площадка, намеченная для раскопа; в - отдельные находки; г - грунтовые дороги.

Рис.39. Постников овраг. Общий план, выполненный по рисунку М.Маткина.

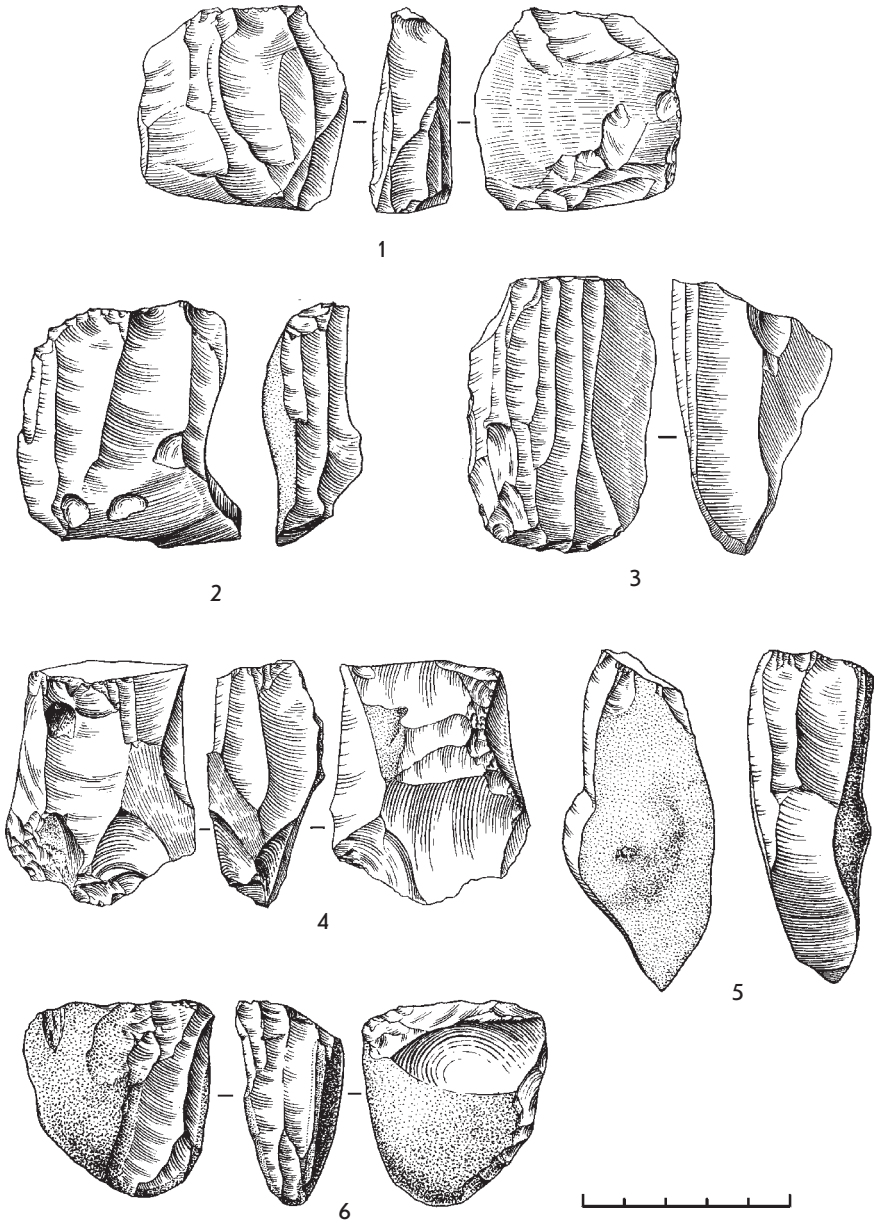


Рис.40. Постников Овраг. Нижний слой. Нуклеусы.



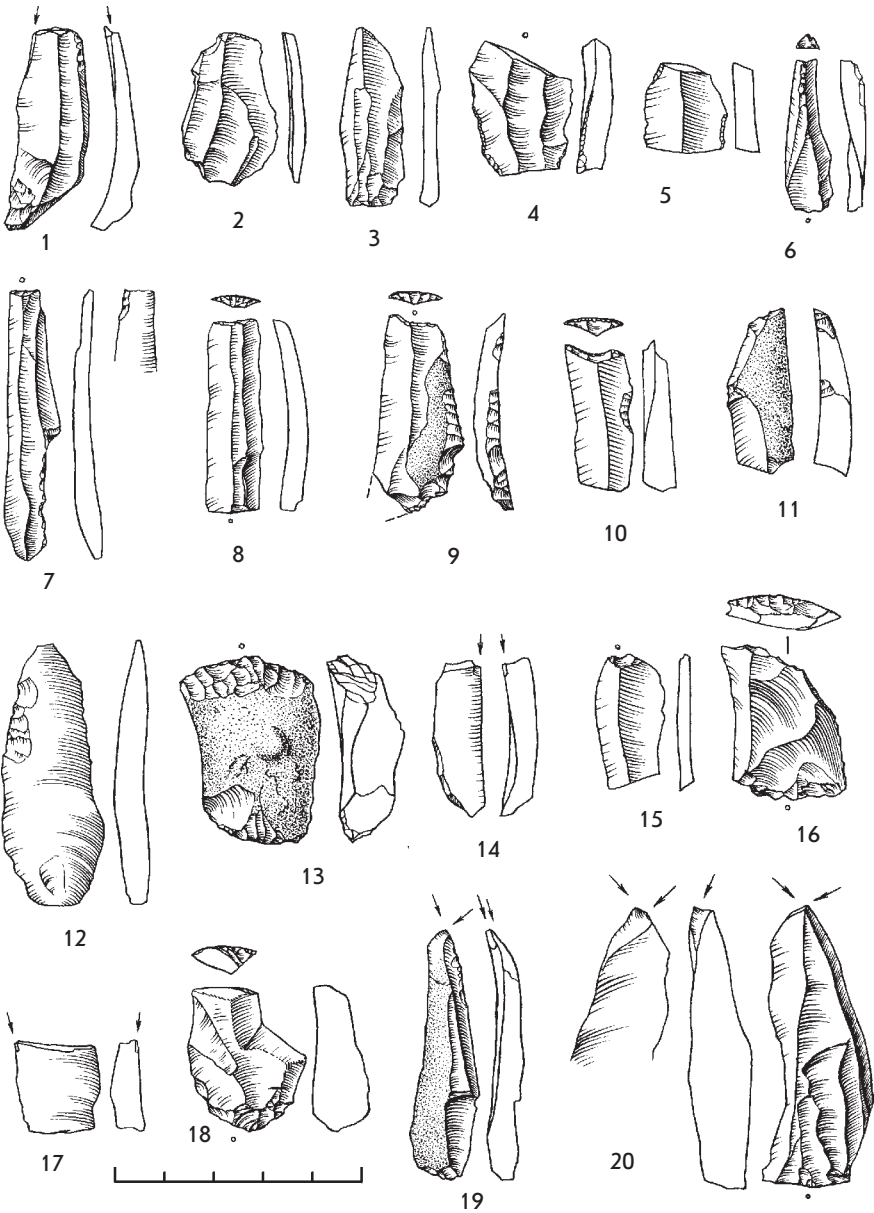


Рис.41. Постников Овраг. Нижний слой. Каменные орудия.

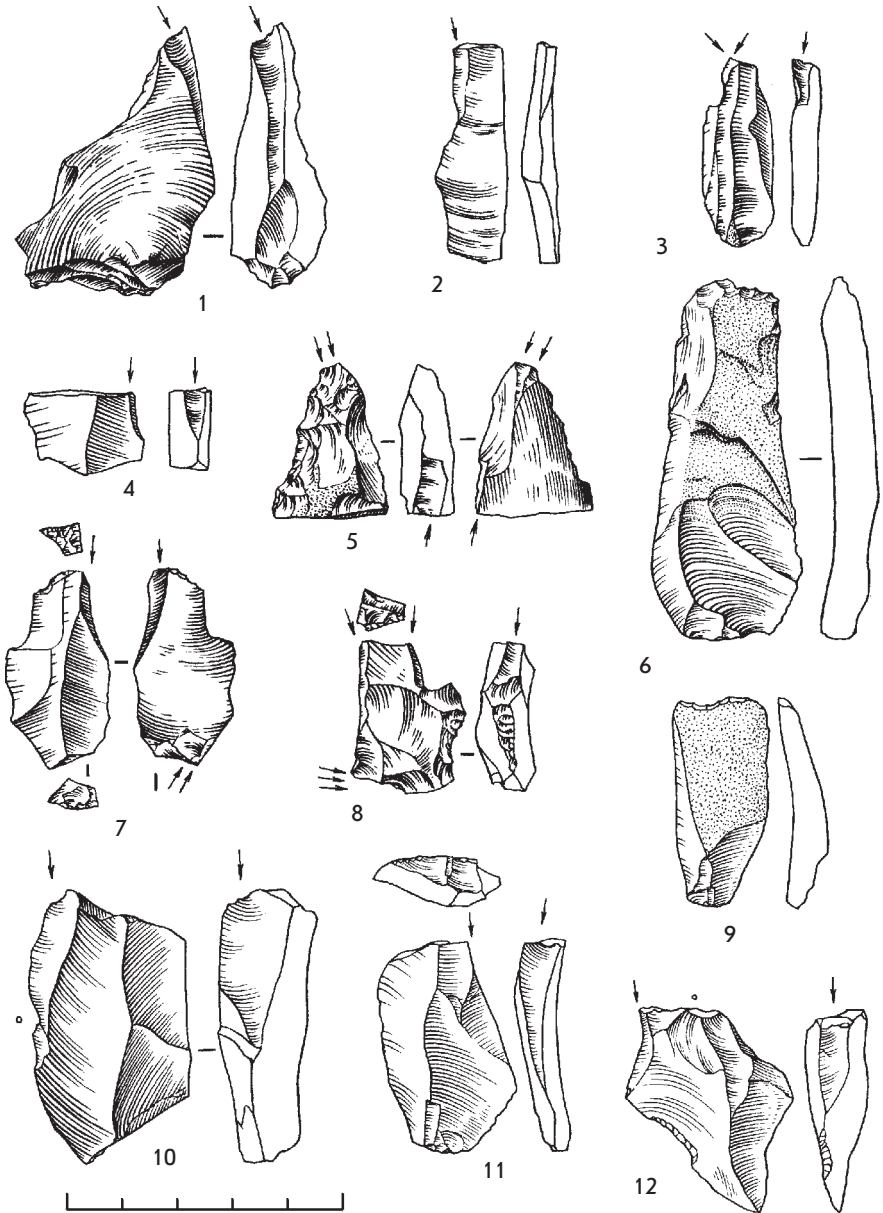


Рис.42. Постников Овраг. Нижний слой. Каменные орудия.

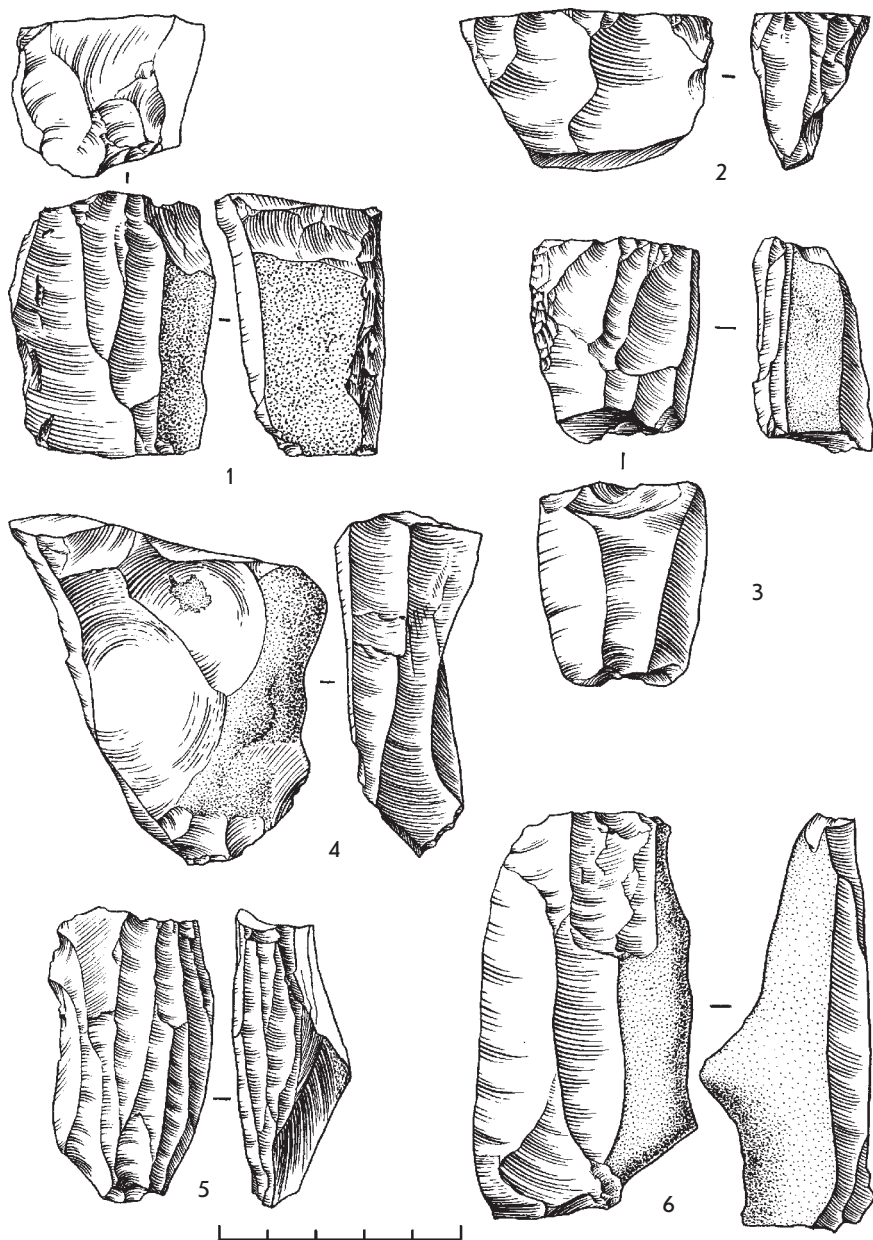


Рис.43. Постников Овраг. Верхний слой. Нуклеусы.

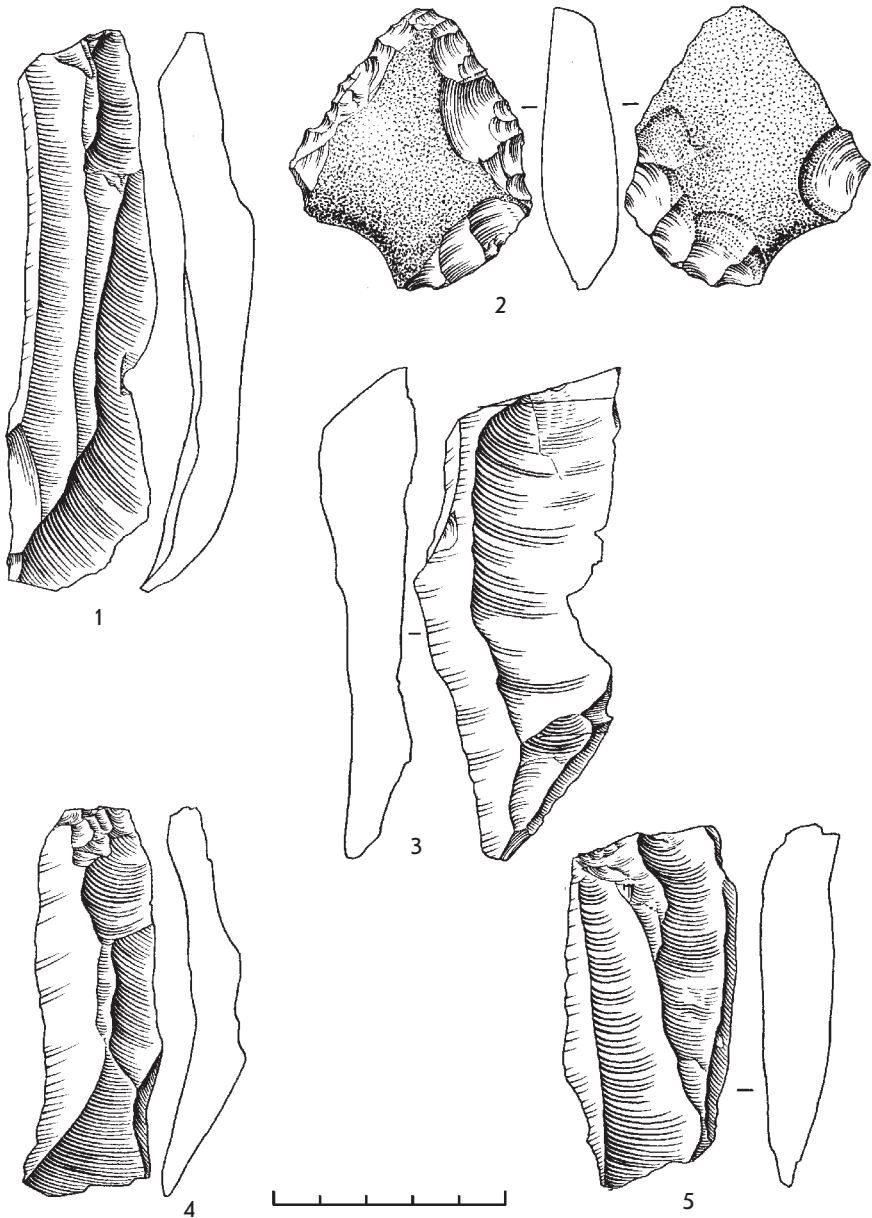


Рис.44. Постников Овраг. Верхний слой. Каменные орудия.

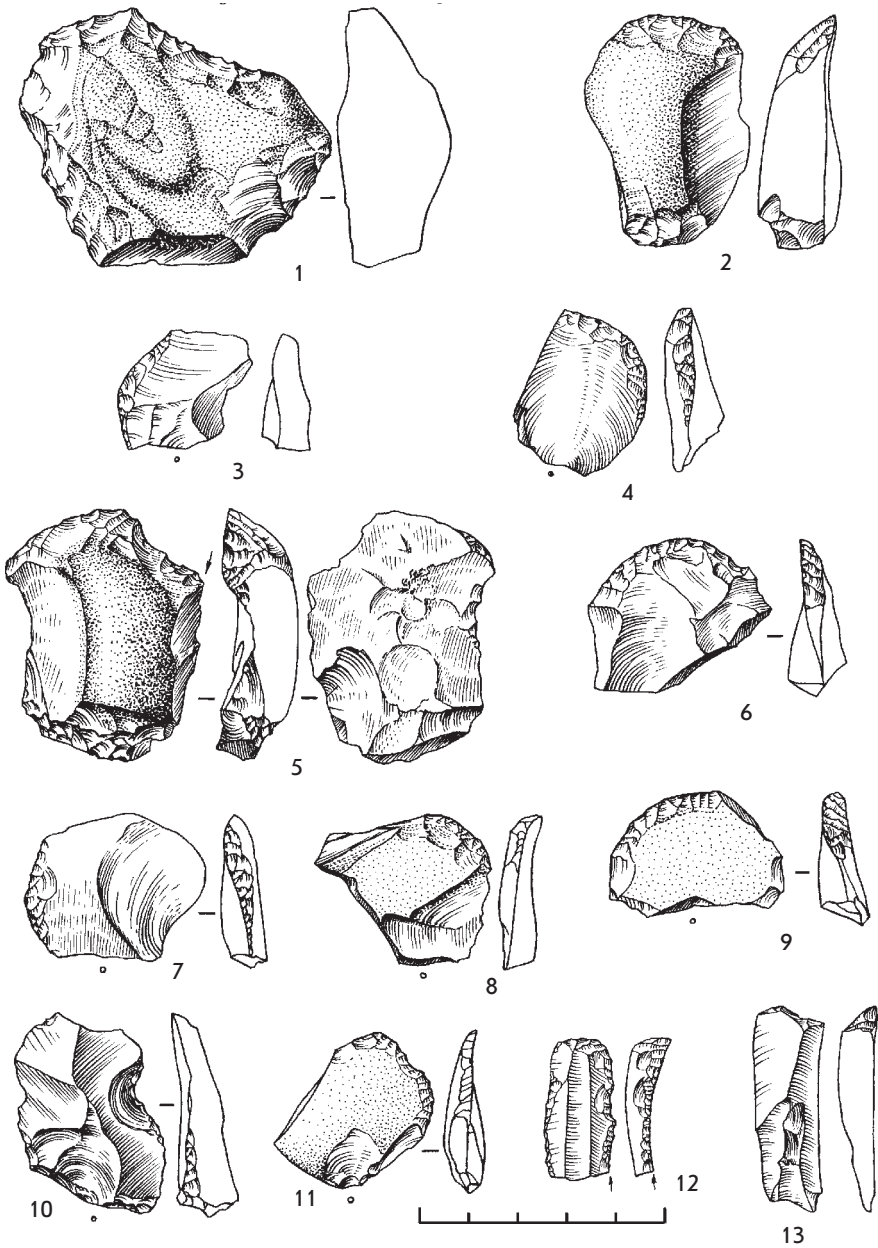


Рис.45. Постников Овраг. Верхний слой. Каменные орудия.